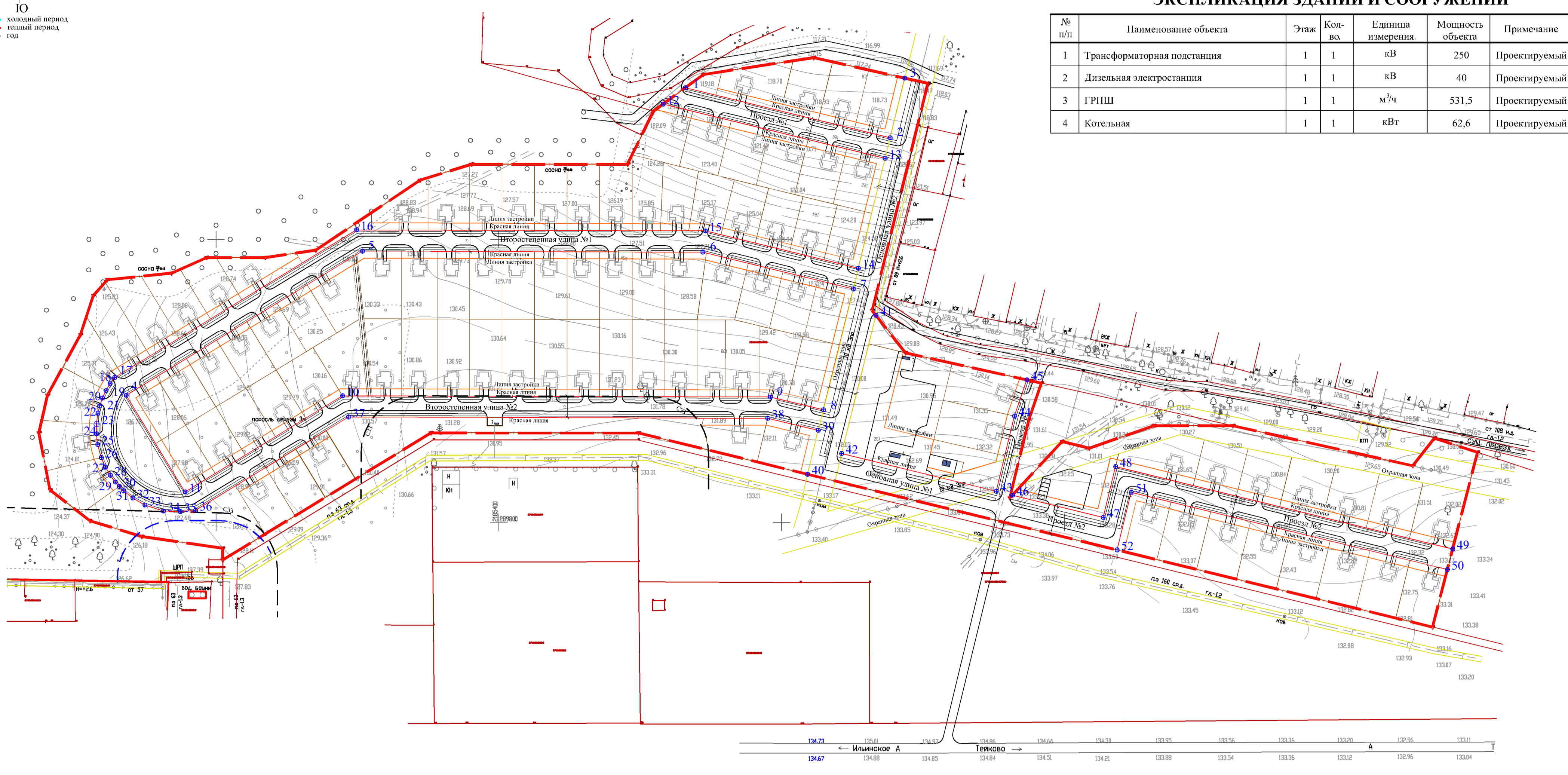
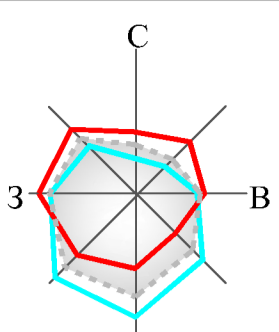


Основная часть

Чертеж планировки территории с отображением красных линий. Чертеж планировки территории с отображением линий, обозначающих дороги, улицы, проезды, объекты транспортной и инженерной инфраструктур. М 1:2000

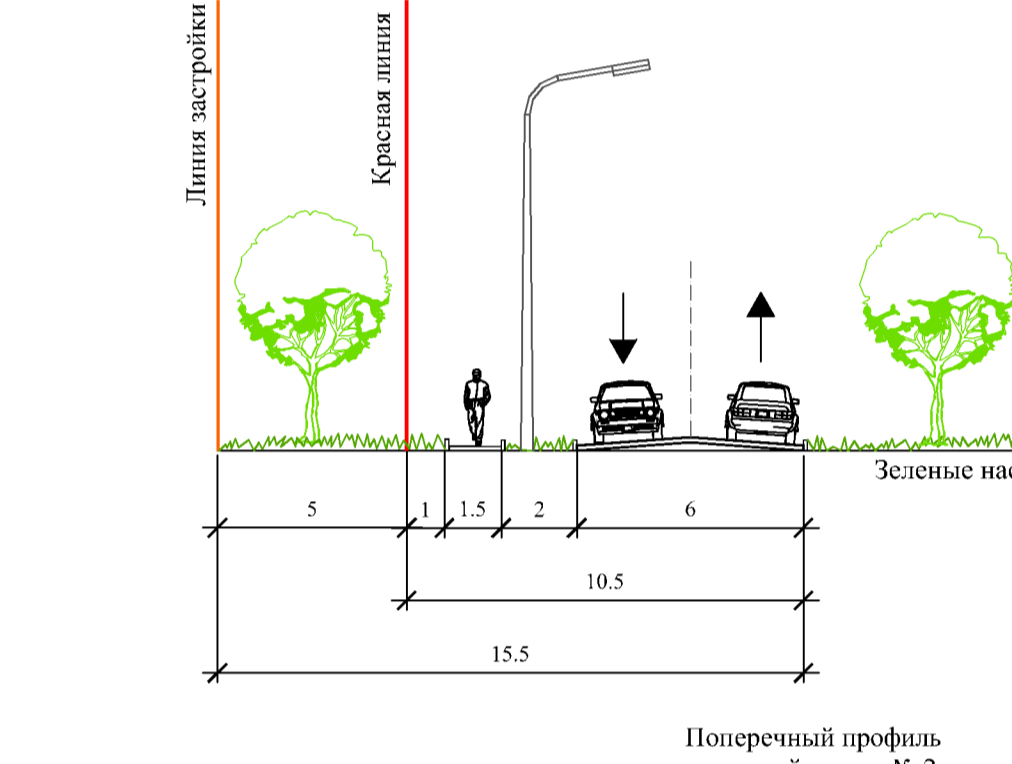
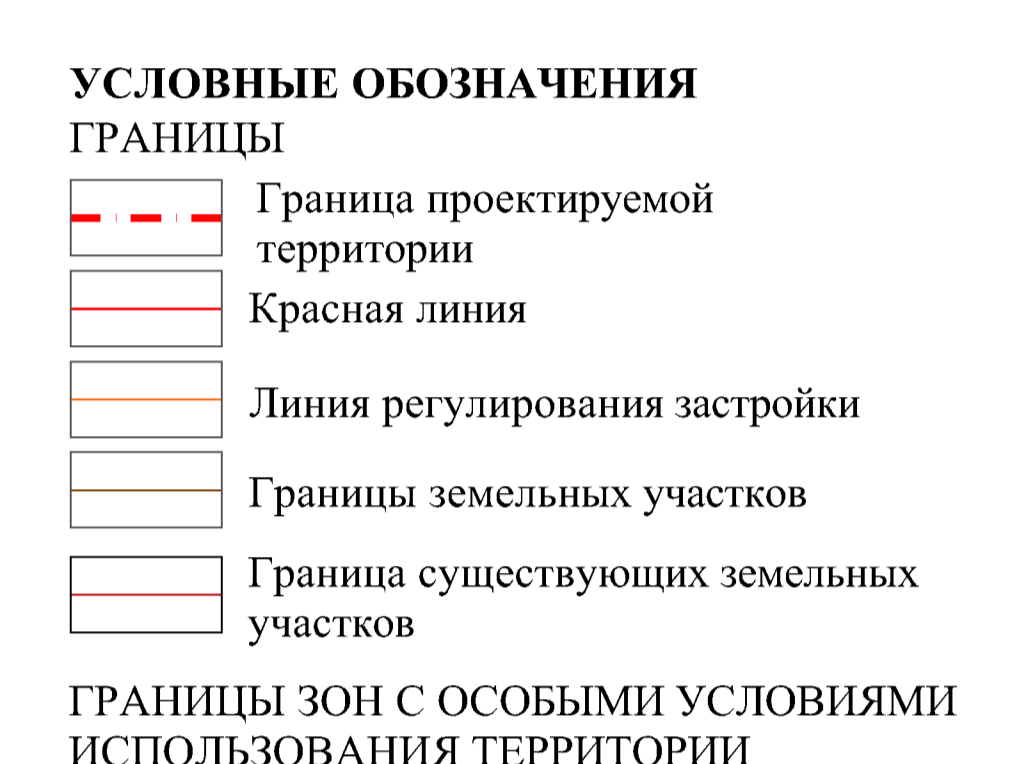
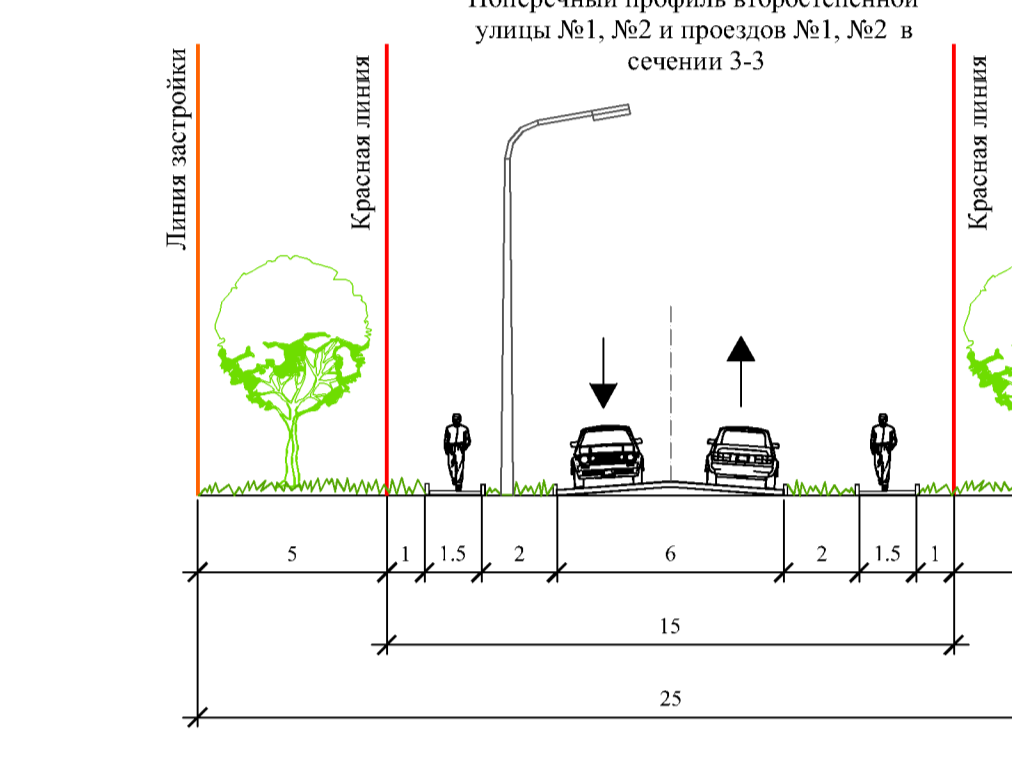
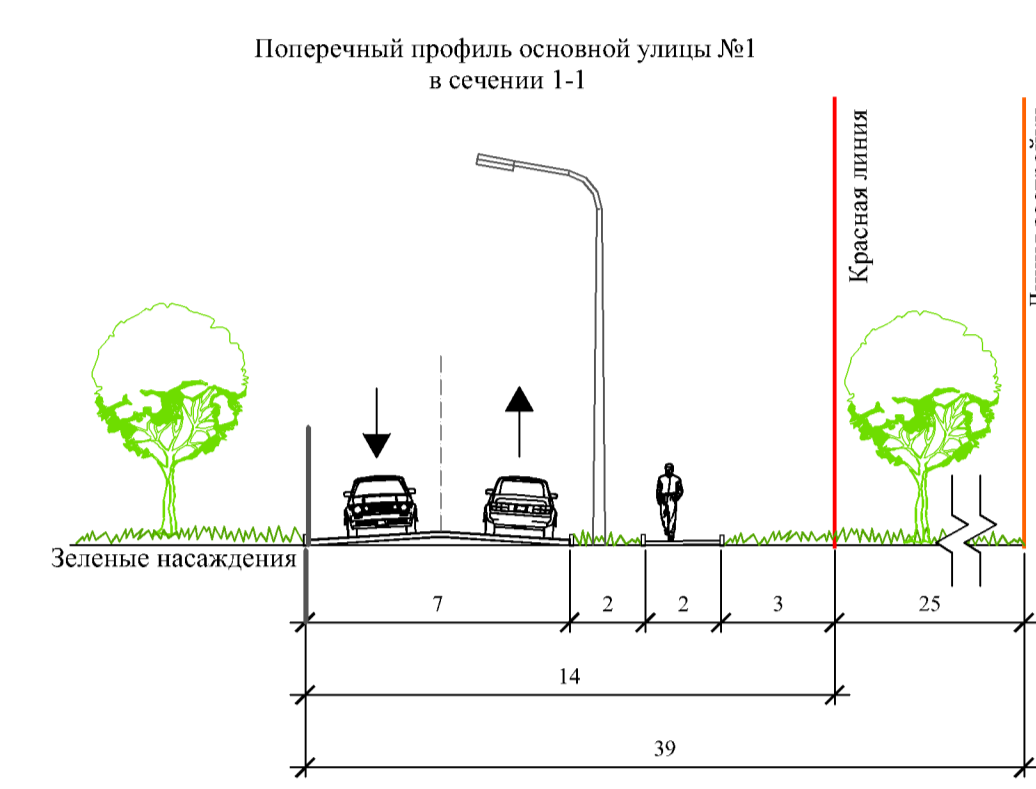
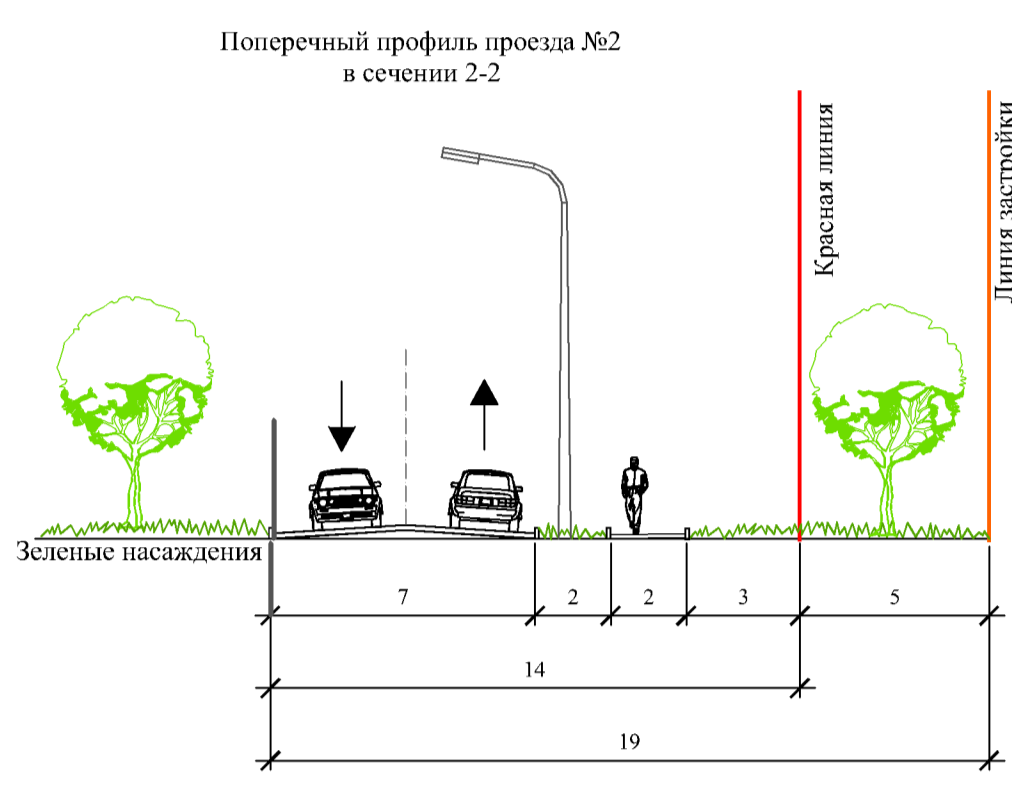


ЭКСПЛИКАЦИЯ ЗДАНИЙ И СООРУЖЕНИЙ

№ п/п	Наименование объекта	Этаж	Кол-во	Единица измерения	Мощность объекта	Примечание
1	Трансформаторная подстанция	1	1	кВ	250	Проектируемый
2	Дизельная электростанция	1	1	кВт	40	Проектируемый
3	ГРПШ	1	1	м ³ /ч	531,5	Проектируемый
4	Котельная	1	1	кВт	62,6	Проектируемый

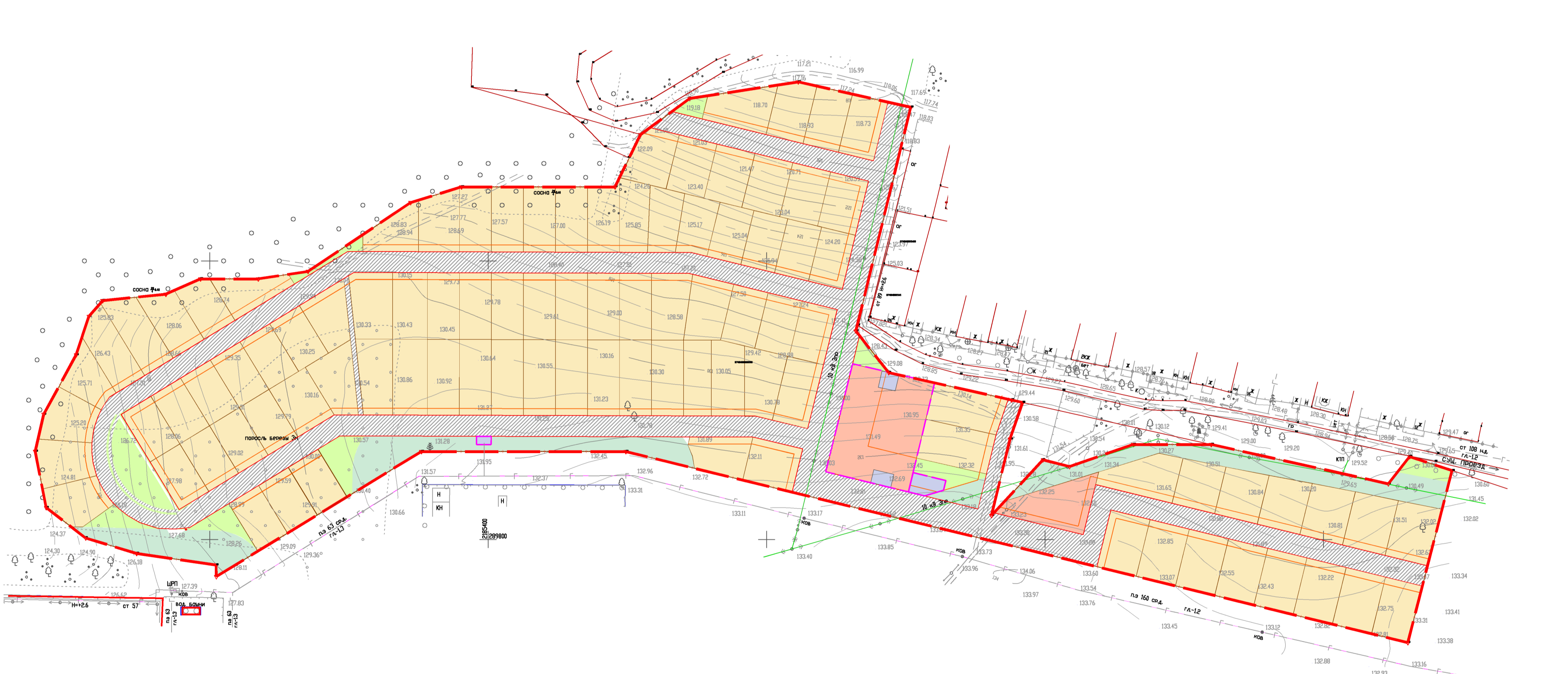
ГЕОДЕЗИЧЕСКИЕ ДАННЫЕ ПОВОРОТНЫХ ТОЧЕК КРАСНЫХ ЛИНИЙ

Номер точки	Координаты		Дирекционные углы, град.	Длина, м
	X	Y		
1	290107.25	2185532.04	103° 44'	149.09
2	290071.86	2185676.87	13° 47'	43.42
3	290114.03	2185687.22	-	-
4	289889.77	2185136.46	58° 37'	195.77
5	289991.71	2185303.59	103° 43'	109.60
6	289991	2185544.37	90° 10'	240.78
7	289964.99	2185650.84	103° 43'	109.60
8	289879.55	2185629.63	193° 56'	88.03
9	289888.53	2185592.1	283° 27'	38.59
10	289889.43	2185289.52	270° 10'	302.88
11	289821.47	2185178.12	238° 37'	130.49
12	290095.67	2185516.23	-	-
13	290057.3	2185673.3	103° 43'	161.69
14	289979.56	2185654.4	193° 40'	80.00
15	290006	2185546.19	283° 44'	200.46
16	290006.73	2185299.43	270° 10'	246.76
17	289902.35	2185128.29	238° 37'	111.39
18	289897.93	2185125.05	216° 14'	5.48
19	289893.08	2185122.18	210° 37'	5.64
20	289887.81	2185119.7	205° 12'	5.82
21	289882.32	2185117.77	199° 22'	5.82
22	289877.1	2185116.48	193° 53'	5.38
23	289869.42	2185115.48	187° 25'	7.74
24	289862.5	2185115.52	182° 25'	7.74
25	289855.02	2185116.34	179° 40'	6.92
26	289845.76	2185118.89	173° 44'	7.52
27	289839.03	2185121.81	164° 36'	9.60
28	289833.28	2185125.23	146° 32'	7.34
29	289828.43	2185128.83	149° 15'	6.69
30	289825.29	2185131.57	143° 25'	6.04
31	289822.29	2185134.65	138° 53'	4.17
32	289817.18	2185141.15	134° 14'	4.30
33	289812.17	2185149.65	128° 10'	8.27
34	289807.96	2185162.78	120° 31'	9.87
35	289807.53	2185174.75	107° 46'	13.79
36	289808.44	2185185.57	92° 03'	11.98
37	289874.41	2185293.72	85° 11'	10.86
38	289873.54	2185590.3	58° 37'	126.68
39	289864.99	2185625.96	90° 10'	296.58
40	289833.94	2185618.42	103° 29'	36.67
41	289946.31	2185666.84	193° 39'	31.95
42	289848.64	2185642.51	193° 59'	100.65
43	289821.91	2185751.91	103° 43'	112.62
44	289875.09	2185764.81	103° 43'	54.72
45	289900.67	2185773.59	13° 38'	54.72
46	289819.12	2185763.34	18° 56'	27.04
47	289803.42	2185827.57	103° 44'	66.12
48	289839.37	2185836.35	103° 43'	37.01
49	289781.11	2186074.79	13° 43'	245.45
50	289766.58	2186071.05	194° 26'	15.00
51	289821.23	2185847.36	103° 43'	230.27
52	289780.43	2185837.39	283° 43'	42.00



- УСЛОВНЫЕ ОБОЗНАЧЕНИЯ ГРАНИЦЫ**
- Граница проектируемой территории
 - Красная линия
 - Линия регулирования застройки
 - Границы земельных участков
 - Границы существующих земельных участков
- ГРАНИЦЫ ЗОН С ОСОБИМИ УСЛОВИЯМИ ИСПОЛЬЗОВАНИЯ ТЕРРИТОРИИ**
- Охранная зона инженерной инфраструктуры
 - Санитарно-защитная зона (50 м)
 - Зона санитарной охраны (50 м)
- ЗДАНИЯ И СООРУЖЕНИЯ**
- Объекты инженерной инфраструктуры
- ТРАНСПОРТНАЯ ИНФРАСТРУКТУРА**
- Улицы, проезды, подъезды
 - Тротуары и пешеходные дорожки
- 27 - Номер поворотной точки красной линии

Чертеж планировки территории с отображением границ зон планируемого размещения объектов жилого, социально-культурного и коммунально-бытового назначения, иных объектов капитального строительства и границ зон планируемого размещения объектов местного назначения. М 1:2000

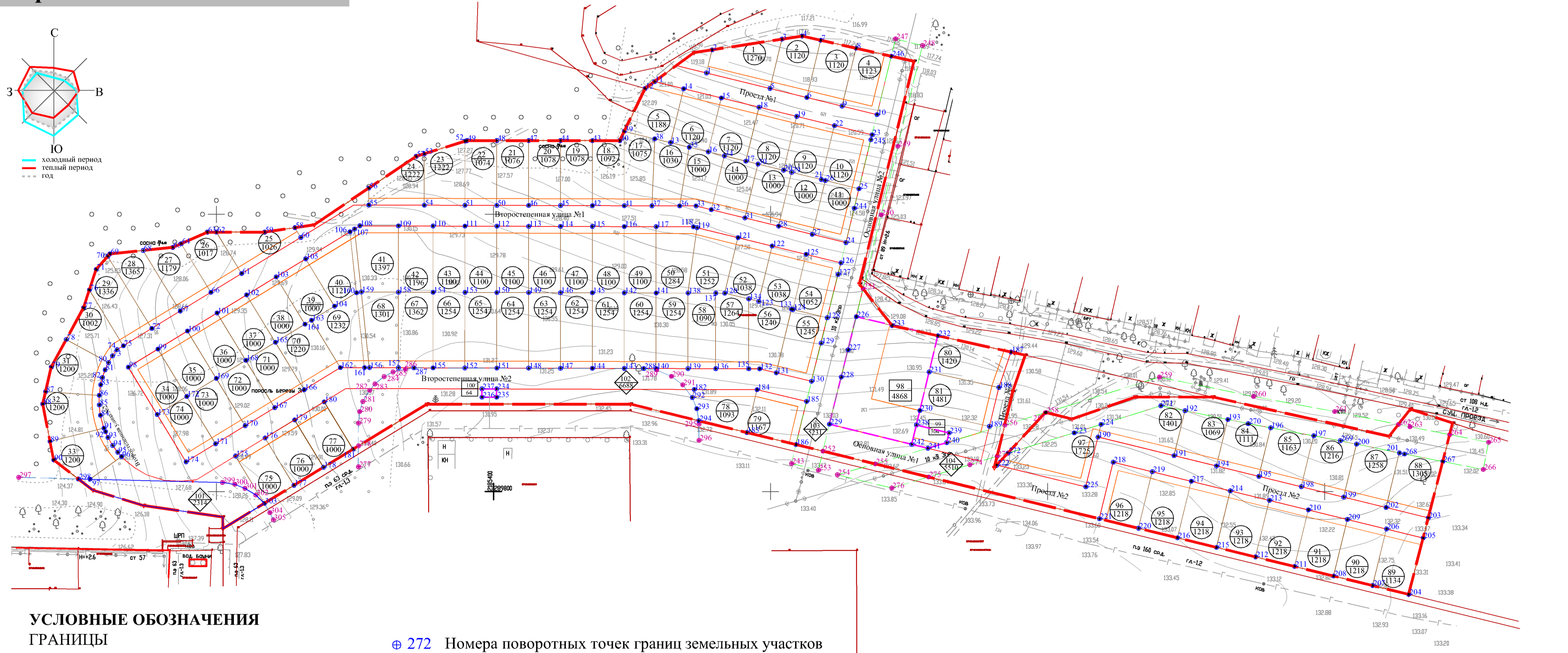


- УСЛОВНЫЕ ОБОЗНАЧЕНИЯ ГРАНИЦЫ**
- Граница проектируемой территории
 - Красная линия
 - Линия регулирования застройки
 - Границы земельных участков
 - Границы зон планируемого размещения объектов местного значения
- ИНЖЕНЕРНАЯ ИНФРАСТРУКТУРА**
- ЛЭП 10 кВ

- ФУНКЦИОНАЛЬНЫЕ ЗОНЫ**
- Зона планируемого размещения объектов жилого назначения
 - Зона планируемого размещения объектов социально-культурного назначения
 - Зона планируемого размещения объектов инженерной инфраструктуры
 - Зона общего пользования
 - Зона с особыми условиями использования территории
 - Зона транспортной инфраструктуры

Проект межевания

Чертеж межевания территории. М 1:2000



- УСЛОВНЫЕ ОБОЗНАЧЕНИЯ ГРАНИЦЫ**
- Граница проектируемой территории
 - Красная линия
 - Линия регулирования застройки
 - Граница земельного участка с кадастровым номером 37:09:020401:92
 - Границы земельных участков
 - Границы зон планируемого размещения объектов местного значения
- ПЛАНИРОВОЧНЫЕ ОГРАНИЧЕНИЯ**
- Охранная зона ЛЭП-10кВ
 - Санитарно-защитная зона

- 272 - Номера поворотных точек границ земельных участков
- 804 - Номера поворотных точек границ зон с особыми условиями использования
- 5 - Номера образуемых земельных участков, планируемых для предоставления физическим лицам для строительства и целей, не связанных со строительством
- 418 - Площадь участка
- 271 - Номера образуемых земельных участков, планируемых для размещения объектов местного значения
- 204 - Номера зон с особыми условиями использования территории
- 204 - Площадь участка (в пределах границы проектирования)